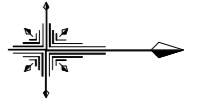


平面図 S=1/1,000

河内谷川  
三好市三野町芝生他（第1分割）



伐木・伐竹面積一覧表

種別	位置	区分	面積
伐木	①	粗	1963 m <sup>2</sup>
	②	〃	676 m <sup>2</sup>
	③	〃	162 m <sup>2</sup>
	④	〃	94 m <sup>2</sup>
	合計		2895 m <sup>2</sup>
伐竹	⑤		2094 m <sup>2</sup>
	⑥		34 m <sup>2</sup>
	合計		2128 m <sup>2</sup>

凡例



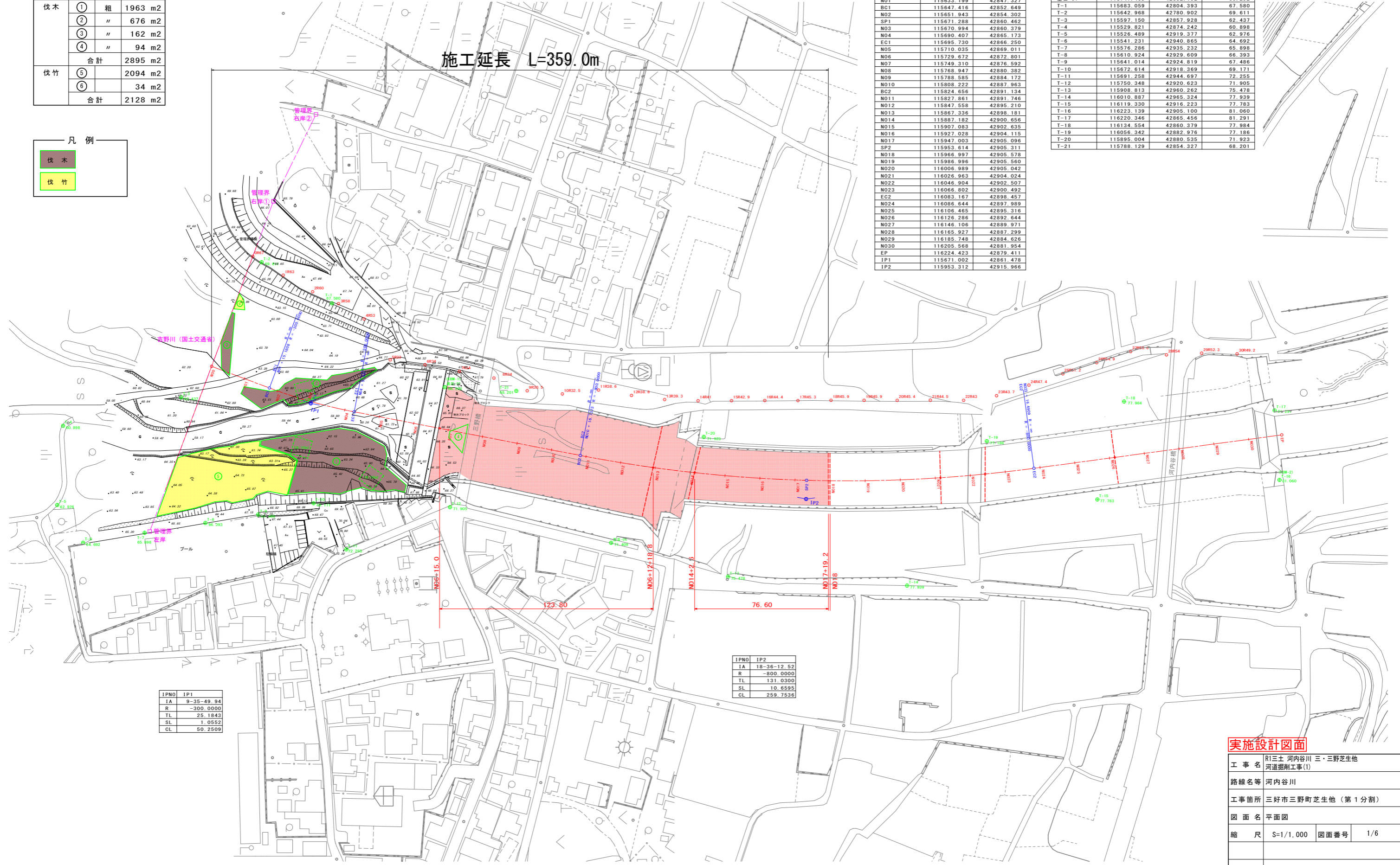
施工延長 L=359.0m

中心線座標一覧表

点名	X	Y
NO0	115614.468	42840.316
NO1	115633.199	42847.327
BC1	115647.416	42852.649
NO2	115651.943	42854.302
SP1	115671.288	42860.462
NO3	115670.994	42860.379
NO4	115690.407	42865.173
EC1	115695.730	42866.250
NO5	115710.035	42869.011
NO6	115729.672	42872.801
NO7	115749.310	42876.592
NO8	115768.947	42880.382
NO9	115788.585	42884.172
NO10	115808.222	42887.963
BC2	115824.656	42891.134
NO11	115827.861	42891.746
NO12	115847.558	42895.210
NO13	115867.336	42898.181
NO14	115887.182	42900.656
NO15	115907.083	42902.635
NO16	115927.028	42904.115
NO17	115947.003	42905.096
SP2	115953.614	42905.311
NO18	115966.997	42905.578
NO19	115986.996	42905.560
NO20	116006.989	42905.042
NO21	116026.963	42904.024
NO22	116046.904	42902.507
NO23	116066.802	42900.492
EC2	116083.167	42898.457
NO24	116086.644	42897.989
NO25	116106.465	42895.316
NO26	116126.286	42892.644
NO27	116146.106	42889.971
NO28	116165.927	42887.299
NO29	116185.748	42884.626
NO30	116205.568	42881.954
EP	116224.423	42879.411
IP1	115671.002	42861.478
IP2	115953.312	42915.966

基準点座標一覧表

点名	X	Y	標高
基準-06	115842.166	42940.931	71.409
基準-07	115747.405	42852.192	66.292
T-1	115683.059	42804.393	67.580
T-2	115642.968	42780.902	69.611
T-3	115597.150	42857.928	62.437
T-4	115529.821	42874.242	60.898
T-5	115526.489	42919.377	62.976
T-6	115541.231	42940.865	64.692
T-7	115576.286	42935.232	65.898
T-8	115610.924	42929.609	66.393
T-9	115641.014	42924.819	67.486
T-10	115672.614	42918.369	69.171
T-11	115691.258	42944.697	72.255
T-12	115750.348	42920.623	71.905
T-13	115908.813	42960.262	75.478
T-14	116010.887	42965.324	77.939
T-15	116119.330	42916.223	77.783
T-16	116223.139	42905.100	81.060
T-17	116220.346	42865.456	81.291
T-18	116134.554	42860.379	77.984
T-19	116056.342	42882.976	77.186
T-20	115895.004	42880.535	71.923
T-21	115768.129	42854.327	68.201



IPNO	IP1
IA	9-35-49.94
R	-300.0000
TL	25.1843
SL	1.0552
CL	50.2509

IPNO	IP2
IA	18-36-12.52
R	-800.0000
TL	131.0300
SL	10.6595
CL	259.7536

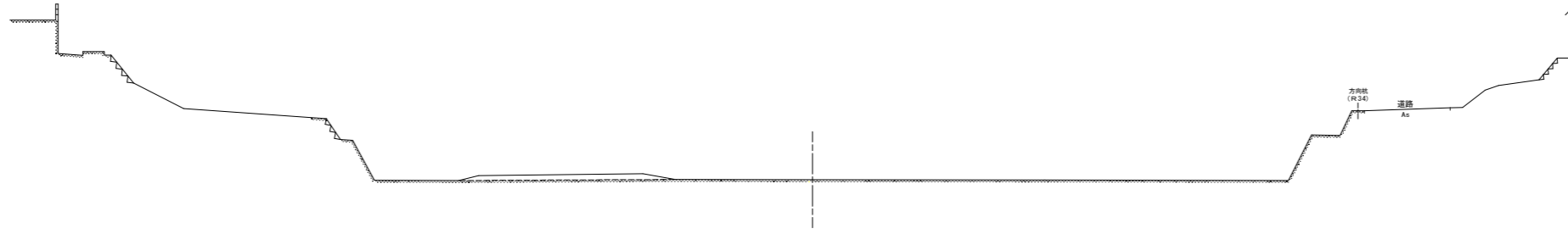
実施設計図面

工事名	R1土 河内谷川 三・三野芝生他 河道掘削工事(1)
路線名等	河内谷川
工事箇所	三好市三野町芝生他（第1分割）
図面名	平面図
縮尺	S=1/1,000 図面番号 1/6
事業者名	徳島県西部総合県民局 県土整備部 <三好庁舎>



横断面図(3) S=1:200

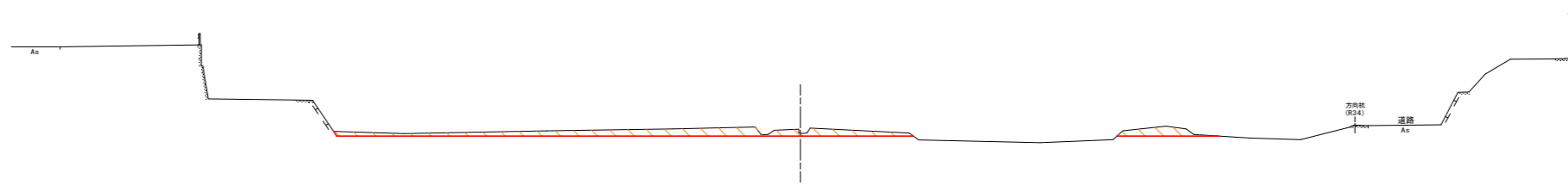
NO6  
GH= 62.085  
FH=



TP=50.000

NO7  
GH= 66.433  
FH= 66.279

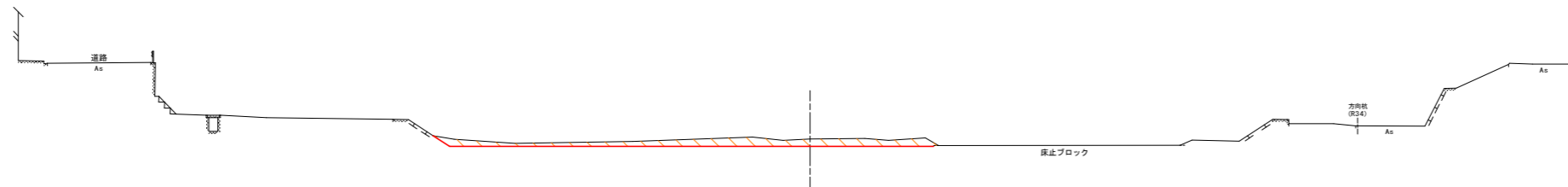
名称	数量
掘削	13.3 m <sup>3</sup>



TP=55.000

NO8  
GH= 66.857  
FH= 66.397

名称	数量
掘削	10.9 m <sup>3</sup>



TP=55.000

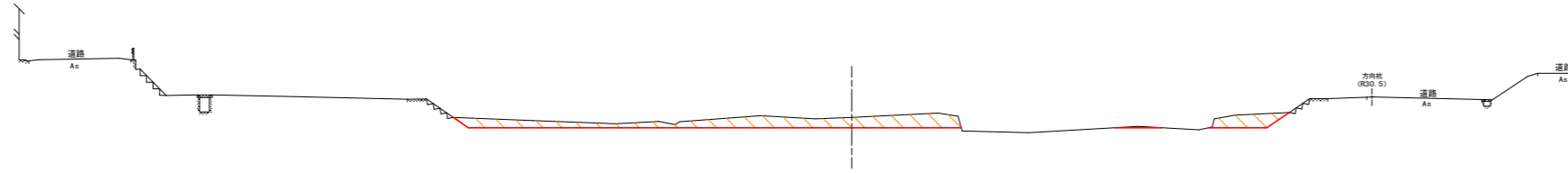
実施設計図面

工事名	R1三土 河内谷川 三・三野芝生他 河道掘削工事(1)		
路線名等	河内谷川		
工事箇所	三好市三野町芝生他 (第1分割)		
図面名	横断面図(1)		
縮尺	S=1:200	図面番号	3/6
事業者名	徳島県西部総合県民局 県土整備部 <三好庁舎>		

横断面図(4) S=1:200

N09  
GH= 67.125  
FH= 66.515

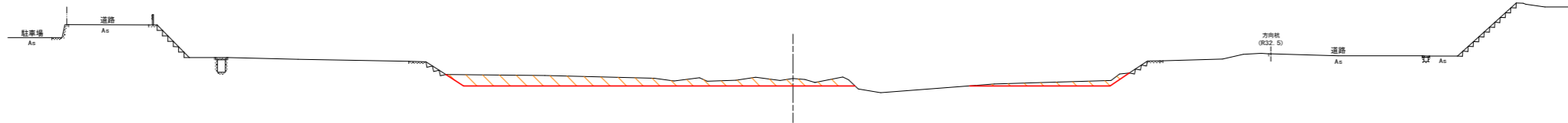
名称	数量
掘削	18.1 m <sup>3</sup>



TP=55.000

N010  
GH= 67.142  
FH= 66.632

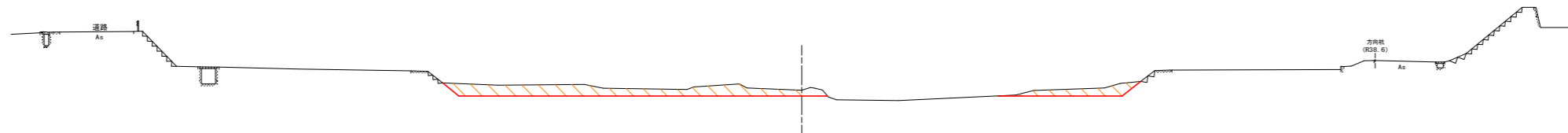
名称	数量
掘削	17.3 m <sup>3</sup>



TP=55.000

N011  
GH= 67.139  
FH= 66.750

名称	数量
掘削	19.3 m <sup>3</sup>



TP=55.000

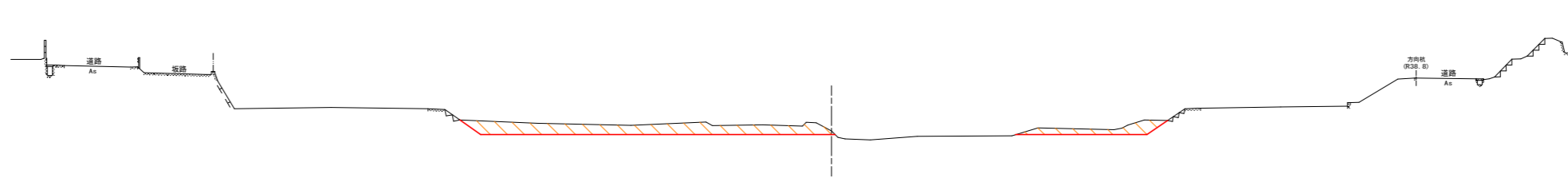
実施設計図面

工事名	R1三土 河内谷川 三・三野芝生他 河道掘削工事(1)		
路線名等	河内谷川		
工事箇所	三好市三野町芝生他 (第1分割)		
図面名	横断面図(2)		
縮尺	S=1:200	図面番号	4/6
事業者名	徳島県西部総合県民局 県土整備部 <三好庁舎>		

横断面図(5) S=1:200

N012  
GH= 67.110  
FH= 66.867

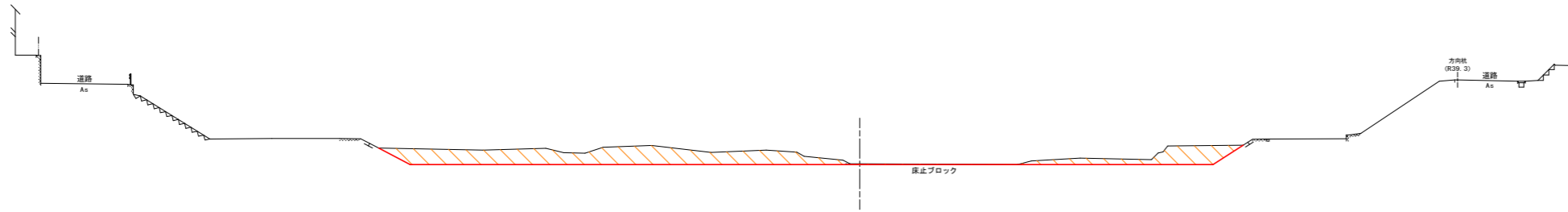
名称	数量
掘削	21.3 m3



TP=60.000

N013  
GH= 67.041  
FH= 66.985

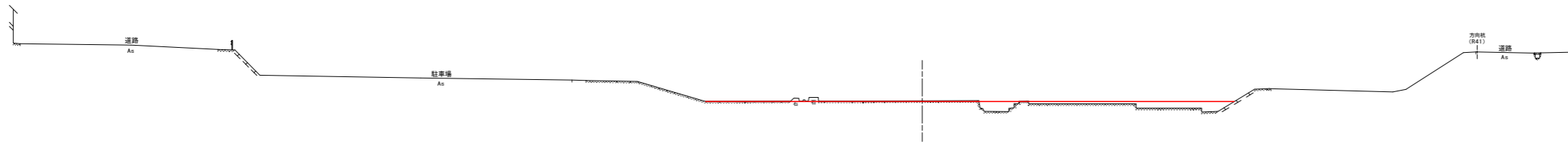
名称	数量
掘削	35.3 m3



TP=60.000

N014  
GH= 70.398  
FH= 70.350

名称	数量
掘削	— m3



TP=60.000

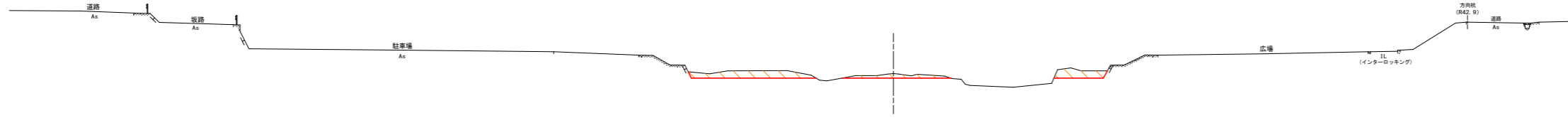
実施設計図面

工事名	R1三土 河内谷川 三・三野芝生他 河道掘削工事(1)		
路線名等	河内谷川		
工事箇所	三好市三野町芝生他 (第1分割)		
図面名	横断面図 (3)		
縮尺	S=1:200	図面番号	5/6
事業者名	徳島県西部総合県民局 県土整備部 <三好庁舎>		

横断面図(6) S=1:200

N015  
GH= 70.687  
FH= 70.350

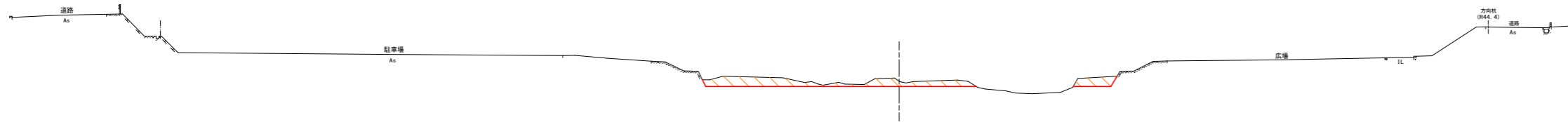
名称	数量
掘削	8.1 m <sup>3</sup>



TP=60.000

N016  
GH= 70.747  
FH= 70.350

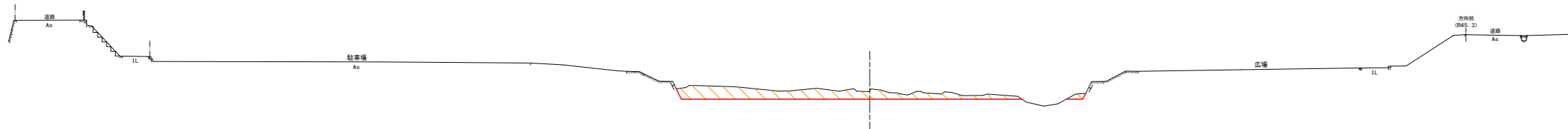
名称	数量
掘削	11.7 m <sup>3</sup>



TP=60.000

N017  
GH= 70.987  
FH= 70.350

名称	数量
掘削	16.9 m <sup>3</sup>



TP=60.000

実施設計図面

工事名	R1三土 河内谷川 三・三野芝生他 河道掘削工事(1)		
路線名等	河内谷川		
工事箇所	三好市三野町芝生他 (第1分割)		
図面名	横断面図 (4)		
縮尺	S=1:200	図面番号	6/6
事業者名	徳島県西部総合県民局 県土整備部 <三好庁舎>		